



**КОМИТЕТ ИМУЩЕСТВЕННЫХ ОТНОШЕНИЙ
АДМИНИСТРАЦИИ ПЕРМСКОГО МУНИЦИПАЛЬНОГО РАЙОНА**

РАСПОРЯЖЕНИЕ

22.09.2022

№ 3985

**О внесении изменений в
распоряжение комитета
имущественных отношений
администрации Пермского
муниципального района
от 24.05.2022 № 2097
«Об установлении
публичного сервитута на часть
земельных участков»**

В соответствии с Федеральным законом от 25.10.2001 № 137-ФЗ «О введении в действие Земельного кодекса Российской Федерации», пп. 5.5.3 п. 5.5 разд. 5 Положения о комитете имущественных отношений администрации Пермского муниципального района, утвержденного решением Земского Собрания Пермского муниципального района Пермского края от 22.12.2016 № 178, на основании ходатайства открытого акционерного общества «Межрегиональная распределительная сетевая компания Урала» (ИНН 6671163413, ОГРН 1056604000970) (далее - ОАО «МРСК Урала») от 25.08.2022 № 8119:

1. Внести в распоряжение Комитета имущественных отношений администрации Пермского муниципального района от 24.05.2022 № 2097 «Об установлении публичного сервитута на часть земельных участков» следующее изменение:

1.1. Пункт 1 читать в новой редакции: «1. Установить в интересах ОАО «МРСК Урала» публичный сервитут общей площадью 17373 кв.м. на часть земельных участков:

- с кадастровым номером 59:32:0100009:11832, расположенный по адресу: Пермский край, Пермский район, Юго-Камское с/п, п. Юго-Камский, ул. Суворова, 27а;

- с кадастровым номером 59:32:0100009:13866, расположенный по адресу: Пермский край, Пермский район, Юго-Камское с/п, п. Юго-Камский, ул. Малая Мостовая;

- с кадастровым номером 59:32:0100009:301, расположенный по адресу: Пермский край, Пермский район, Юго-Камское с/п, п. Юго-Камский,

ул. Суворова, 25;

- с кадастровым номером 59:32:0100009:374, расположенный по адресу: Пермский край, Пермский район, Юго-Камское с/п, п. Юго-Камский, ул. Фурманова, 2;

- с кадастровым номером 59:32:0100009:380, расположенный по адресу: Пермский край, Пермский район, Юго-Камское с/п, п. Юго-Камский, ул. Суворова, 36;

- с кадастровым номером 59:32:0100009:388, расположенный по адресу: Пермский край, Пермский район, Юго-Камское с/п, п. Юго-Камский, ул. Фурманова, дом 4;

- с кадастровым номером 59:32:0100009:396, расположенный по адресу: Пермский край, Пермский район, Юго-Камское с/п, п. Юго-Камский, ул. Чапаева, дом 8;

- с кадастровым номером 59:32:0100009:397, расположенный по адресу: Пермский край, Пермский район, Юго-Камское с/п, п. Юго-Камский, ул. Чапаева, дом 10;

- с кадастровым номером 59:32:0100009:420, расположенный по адресу: Пермский край, Пермский район, Юго-Камское с/п, п. Юго-Камский, ул. Фрунзе, дом 3;

- с кадастровым номером 59:32:0100009:422, расположенный по адресу: Пермский край, Пермский район, Юго-Камское с/п, п. Юго-Камский, ул. Фрунзе, дом 7;

- с кадастровым номером 59:32:0100009:4343, расположенный по адресу: Пермский край, Пермский район, Юго-Камское с/п, п. Юго-Камский, ул. Малая Мостовая, уч.№ 9;

- с кадастровым номером 59:32:0100009:449, расположенный по адресу: Пермский край, Пермский район, Юго-Камское с/п, п. Юго-Камский, ул. Мостовая, з/у 25;

- с кадастровым номером 59:32:0100009:4509, расположенный по адресу: Пермский край, Пермский район, Юго-Камское с/п, п. Юго-Камский, ул. Береговая, дом 3;

- с кадастровым номером 59:32:0100009:4922, расположенный по адресу: Пермский край, Пермский район, Юго-Камское с/п, п. Юго-Камский, ул. Чапаева, дом 11;

- с кадастровым номером 59:32:0100009:508, расположенный по адресу: Пермский край, Пермский район, Юго-Камское с/п, п. Юго-Камский, ул. Суворова, дом 66;

- с кадастровым номером 59:32:0100009:5320, расположенный по адресу: Пермский край, Пермский район, Юго-Камское с/п, п. Юго-Камский, ул. Мостовая, з/у 3;

- с кадастровым номером 59:32:0100009:5339, расположенный по адресу:

Пермский край, Пермский район, Юго-Камское с/п, п. Юго-Камский, ул. Мостовая, 39;

- с кадастровым номером 59:32:0100009:5514, расположенный по адресу: Пермский край, Пермский район, Юго-Камское с/п, п. Юго-Камский, ул. Суворова, дом 41;

- с кадастровым номером 59:32:0100009:5519, расположенный по адресу: Пермский край, Пермский район, Юго-Камское с/п, п. Юго-Камский, ул. Суворова, дом 52;

- с кадастровым номером 59:32:0100009:5701, расположенный по адресу: Пермский край, Пермский район, Юго-Камское с/п, п. Юго-Камский, ул. Подгорная, дом 2;

- с кадастровым номером 59:32:0100009:5797, расположенный по адресу: Пермский край, Пермский район, Юго-Камское с/п, п. Юго-Камский, ул. Фурманова, дом 6;

- с кадастровым номером 59:32:0100009:5802, расположенный по адресу: Пермский край, Пермский район, Юго-Камское с/п, пгт. Юго-Камский, ул. Фрунзе, дом 1;

- с кадастровым номером 59:32:0100009:5812, расположенный по адресу: Пермский край, Пермский район, Юго-Камское с/п, п. Юго-Камский, ул. Фрунзе, 14;

- с кадастровым номером 59:32:0100009:5815, расположенный по адресу: Пермский край, Пермский район, Юго-Камское с/п, п. Юго-Камский, ул. Фрунзе, д.19а;

- с кадастровым номером 59:32:0100009:5962, расположенный по адресу: Пермский край, Пермский район, Юго-Камское с/п, п. Юго-Камский, ул. Малая Мостовая, дом 8;

- с кадастровым номером 59:32:0100009:6001, расположенный по адресу: Пермский край, Пермский район, Юго-Камское с/п, п. Юго-Камский, ул. Фрунзе, дом 11;

- с кадастровым номером 59:32:0100009:61, расположенный по адресу: Пермский край, Пермский район, Юго-Камское с/п, п. Юго-Камский, ул. Мостовая, з/у 15;

- с кадастровым номером 59:32:0100009:62, расположенный по адресу: Пермский край, Пермский район, Юго-Камское с/п, п. Юго-Камский, ул. Мостовая, з/у 15а;

- с кадастровым номером 59:32:0100009:6352, расположенный по адресу: Пермский край, Пермский район, Юго-Камское с/п, п. Юго-Камский, ул. Береговая, дом 10;

- с кадастровым номером 59:32:0100009:6538, расположенный по адресу: Пермский край, Пермский район, Юго-Камское с/п, пгт. Юго-Камский, ул. Чапаева, дом 9;

- с кадастровым номером 59:32:0100009:5512, расположенный по адресу: Пермский край, Пермский район, пгт. Юго-Камский, ул. Суворова, дом 39;
- с кадастровым номером 59:32:0100009:5810, расположенный по адресу: Пермский край, р-н Пермский, с/п Юго-Камское, с.п. Юго-Камский, ул. Фрунзе, 12;
- с кадастровым номером 59:32:0100009:5526, расположенный по адресу: Пермский край, р-н Пермский, пгт. Юго-Камский, ул. Суворова, дом 61.

Цель: Для размещения объекта электросетевого хозяйства «ВЛ-0,4 кВ от ТП-40115».


Срок: 49 лет.».

1.2. Приложение к распоряжению № 2097 от 24.05.2022 изложить в новой редакции согласно приложения к настоящему распоряжению.

2. Настоящее распоряжение вступает в силу со дня его подписания.

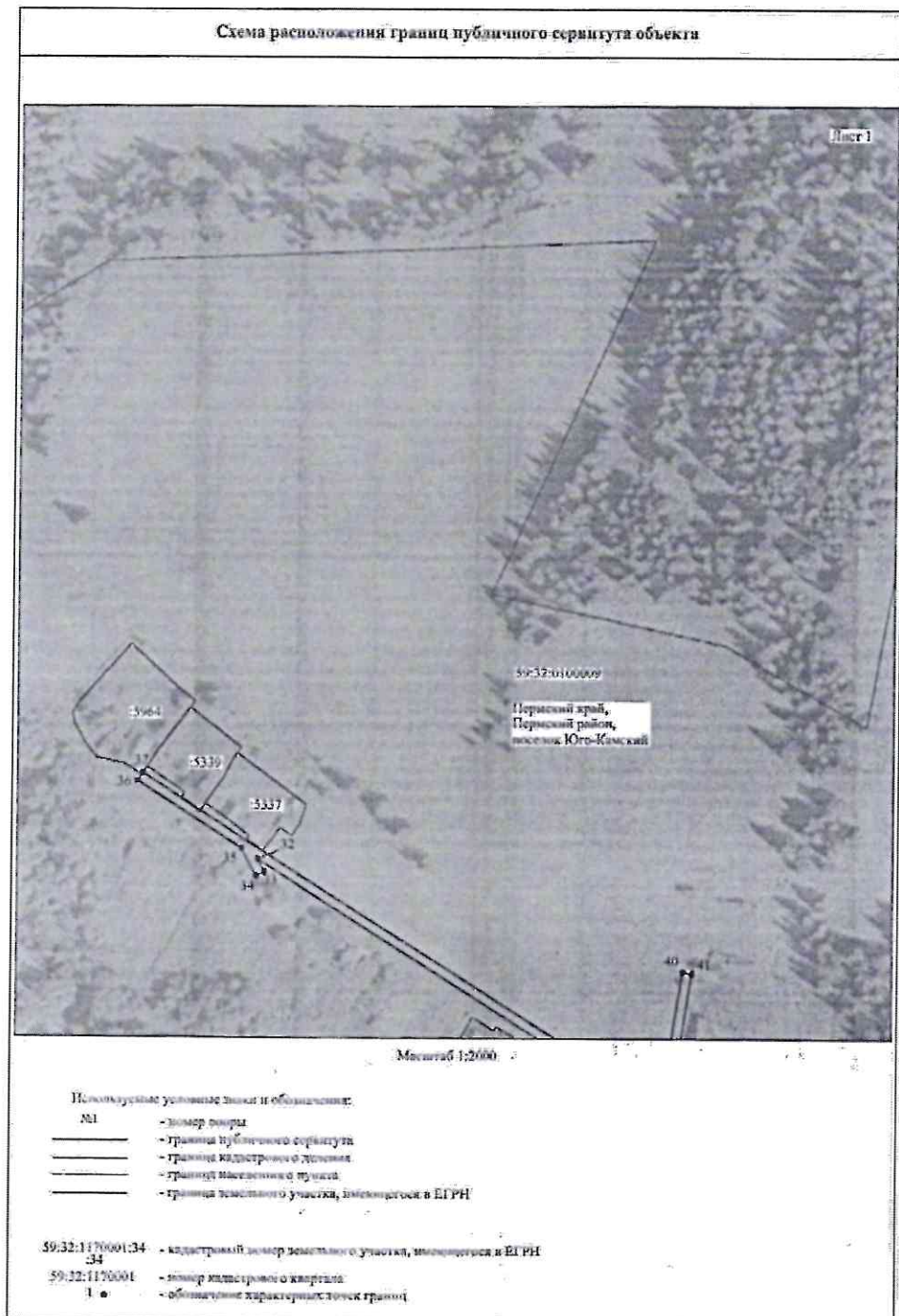
3. Контроль исполнения настоящего распоряжения оставляю за собой.

Председатель комитета




Д.В. Ракицкий

Приложение № 1
к распоряжению
комитета имущественных
отношений администрации
Пермского муниципального района
от 22.09.2022 № 3985



Приложение № 2
к распоряжению
комитета имущественных
отношений администрации
Пермского муниципального района
от 22.09.2022 № 3985



Приложение № 3
к распоряжению
комитета имущественных
отношений администрации
Пермского муниципального района
от 22.09.2022 № 3985



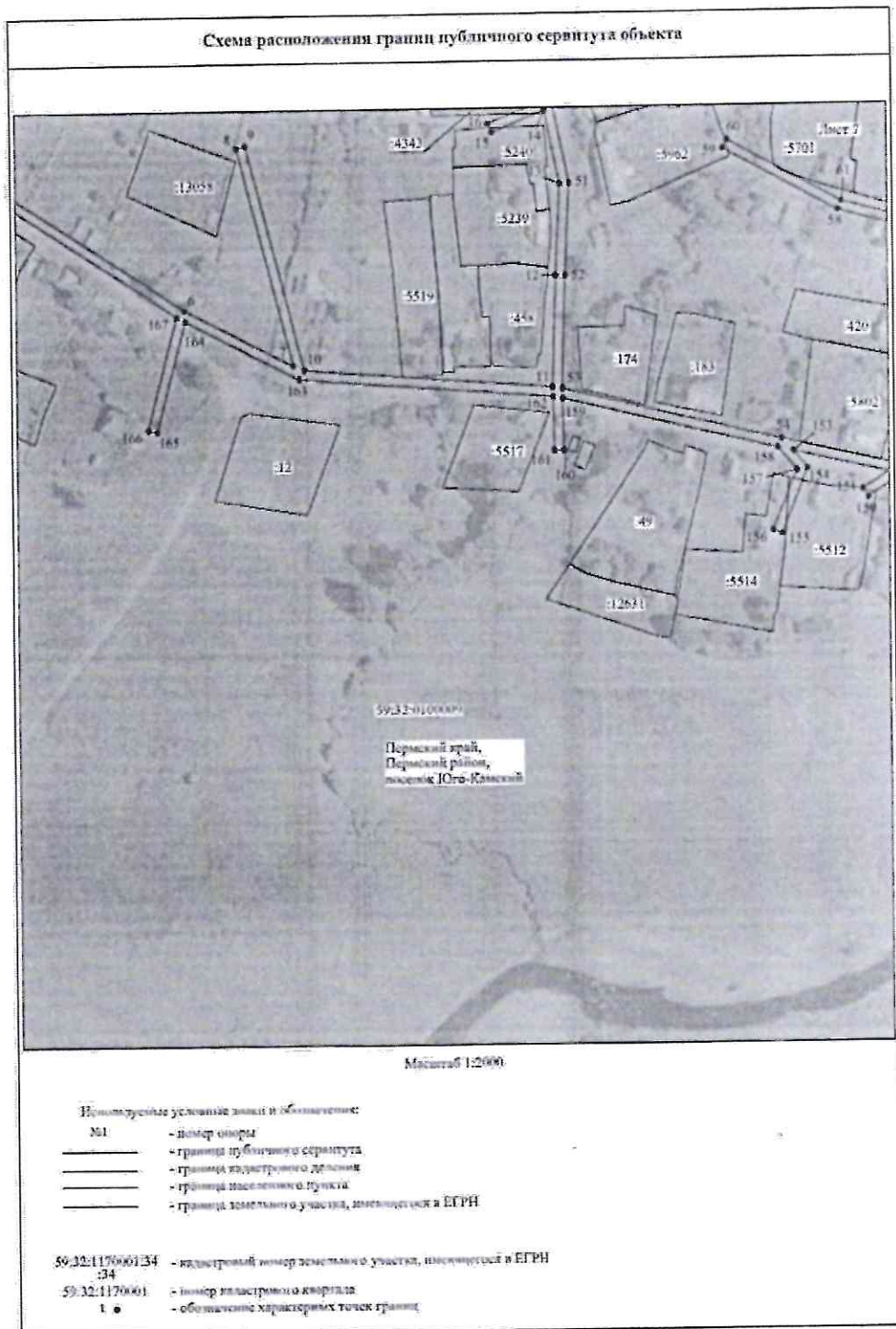
Приложение № 4
к распоряжению
комитета имущественных
отношений администрации
Пермского муниципального района
от 22.09.2022 № 3985



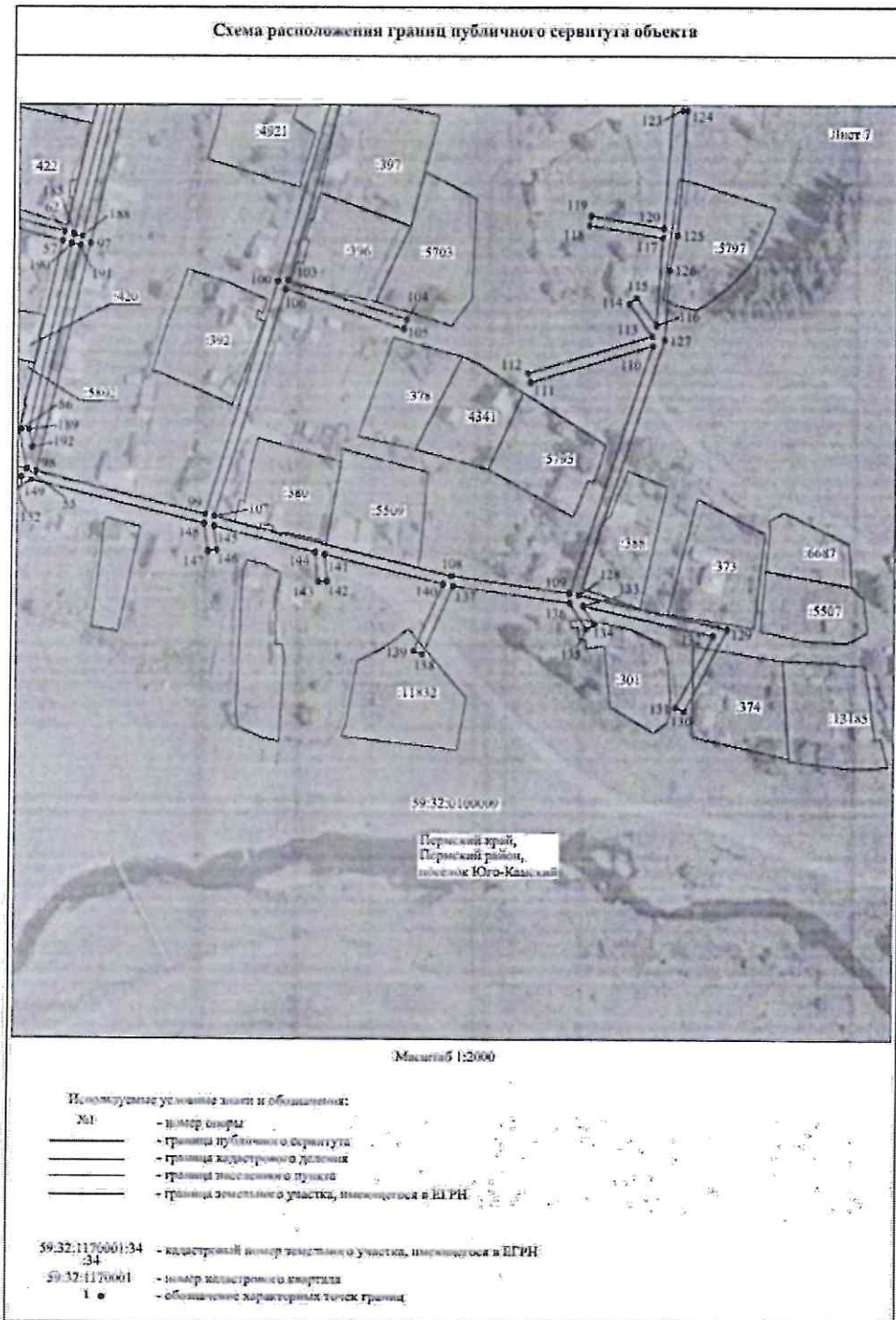
Приложение № 5
к распоряжению
комитета имущественных
отношений администрации
Пермского муниципального района
от 22.09.2022 № 3985



Приложение № 6
к распоряжению
комитета имущественных
отношений администрации
Пермского муниципального района
от 22.09.2022 № 3985



Приложение № 7
к распоряжению
комитета имущественных
отношений администрации
Пермского муниципального района
от 22.09.2022 № 3985



Приложение № 8
к распоряжению
комитета имущественных
отношений администрации
Пермского муниципального района
от 22.09.2022 № 3985

ОПИСАНИЕ МЕСТОПОЛОЖЕНИЯ ГРАНИЦ

Публичный сервитут для размещения объекта электросетевого хозяйства «ВЛ-0,4 КВ ОТ ТП-40115»
(наименование объекта, местоположение границ которого описано (далее - объект))

Раздел 1

Сведения об объекте		
№ п/п	Характеристики объекта	Описание характеристик
1	2	3
1	Местоположение объекта	Пермский край, Пермский район, поселок Юго-Камский
2	Площадь объекта +/- величина погрешности определения площади (P±/- Дельта P)	18051 кв.м ± 27 кв.м.
3	Иные характеристики объекта	Публичный сервитут для размещения объекта электросетевого хозяйства «ВЛ-0,4 КВ ОТ ТП-40115» на срок 49 лет

Приложение № 9
к распоряжению
комитета имущественных
отношений администрации
Пермского муниципального района
от 22.09.2022 № 3985

Раздел 2

Сведения о местоположении границ объекта					
1. Система координат МСК-59, зона 2					
2. Сведения о характерных точках границ объекта					
Обозначение характерных точек границ	Координаты, м		Метод определения координат характерной точки	Средняя квадратическая погрешность положения характерной точки (М), м	Описание обозначени я точки на местности (при наличии)
	X	Y			
1	2	3	4	5	6
1	484974.59	2190838.73	Метод спутниковых геодезических измерений (определений)	0.10	—
2	485042.91	2190845.77	Метод спутниковых геодезических измерений (определений)	0.10	—
3	485018.76	2191011.40	Метод спутниковых геодезических измерений (определений)	0.10	—
4	484978.51	2191054.93	Метод спутниковых геодезических измерений (определений)	0.10	—
5	484935.33	2191105.58	Метод спутниковых геодезических измерений (определений)	0.10	—
6	484878.84	2191191.31	Метод спутниковых геодезических измерений (определений)	0.10	—
7	484855.26	2191237.12	Метод спутниковых геодезических измерений (определений)	0.10	—
8	484946.45	2191213.69	Метод спутниковых геодезических измерений (определений)	0.10	—
9	484947.48	2191217.56	Метод спутниковых геодезических измерений (определений)	0.10	—
10	484853.33	2191241.73	Метод спутниковых геодезических измерений (определений)	0.10	—
11	484845.31	2191345.15	Метод спутниковых геодезических измерений (определений)	0.10	—
12	484891.93	2191346.66	Метод спутниковых геодезических измерений (определений)	0.10	—
13	484930.06	2191348.65	Метод спутниковых геодезических измерений (определений)	0.10	—
14	484960.97	2191342.42	Метод спутниковых геодезических измерений (определений)	0.10	—
15	484951.87	2191320.23	Метод спутниковых геодезических измерений (определений)	0.10	—
16	484955.57	2191318.71	Метод спутниковых геодезических измерений (определений)	0.10	—
17	484965.24	2191342.32	Метод спутниковых геодезических измерений (определений)	0.10	—
18	484984.45	2191349.23	Метод спутниковых геодезических измерений (определений)	0.10	—
19	484998.13	2191333.34	Метод спутниковых геодезических измерений (определений)	0.10	—
20	485001.16	2191335.95	Метод спутниковых геодезических измерений (определений)	0.10	—
21	484990.88	2191347.89	Метод спутниковых геодезических измерений (определений)	0.10	—
22	485121.62	2191311.59	Метод спутниковых геодезических измерений (определений)	0.10	—
23	485181.94	2191308.43	Метод спутниковых геодезических измерений (определений)	0.10	—
24	485187.24	2191264.88	Метод спутниковых геодезических измерений (определений)	0.10	—
25	485159.39	2191195.44	Метод спутниковых геодезических измерений (определений)	0.10	—
26	485163.10	2191193.95	Метод спутниковых геодезических измерений (определений)	0.10	—

Приложение № 10
к распоряжению
комитета имущественных
отношений администрации
Пермского муниципального района
от 22.09.2022 № 3985

			(определенно)		
27	485191.33	2191264.35	Метод спутниковых геодезических измерений (определенный)	0.10	--
28	485185.98	2191308.32	Метод спутниковых геодезических измерений (определенный)	0.10	--
29	485222.29	2191307.97	Метод спутниковых геодезических измерений (определенный)	0.10	--
30	485332.41	2191295.86	Метод спутниковых геодезических измерений (определенный)	0.10	--
31	485346.99	2191250.59	Метод спутниковых геодезических измерений (определенный)	0.10	--
32	485427.15	2191125.57	Метод спутниковых геодезических измерений (определенный)	0.10	--
33	485421.87	2191128.34	Метод спутниковых геодезических измерений (определенный)	0.10	--
34	485420.01	2191124.80	Метод спутниковых геодезических измерений (определенный)	0.10	--
35	485431.50	2191118.79	Метод спутниковых геодезических измерений (определенный)	0.10	--
36	485459.61	2191074.60	Метод спутниковых геодезических измерений (определенный)	0.10	--
37	485462.98	2191076.75	Метод спутниковых геодезических измерений (определенный)	0.10	--
38	485350.63	2191252.32	Метод спутниковых геодезических измерений (определенный)	0.10	--
39	485336.54	2191296.09	Метод спутниковых геодезических измерений (определенный)	0.10	--
40	485380.47	2191302.96	Метод спутниковых геодезических измерений (определенный)	0.10	--
41	485379.84	2191306.90	Метод спутниковых геодезических измерений (определенный)	0.10	--
42	485333.88	2191299.72	Метод спутниковых геодезических измерений (определенный)	0.10	--
43	485222.56	2191311.97	Метод спутниковых геодезических измерений (определенный)	0.10	--
44	485183.76	2191312.33	Метод спутниковых геодезических измерений (определенный)	0.10	--
45	485123.71	2191315.47	Метод спутниковых геодезических измерений (определенный)	0.10	--
46	485116.23	2191372.10	Метод спутниковых геодезических измерений (определенный)	0.10	--
47	485112.27	2191371.58	Метод спутниковых геодезических измерений (определенный)	0.10	--
48	485119.57	2191316.30	Метод спутниковых геодезических измерений (определенный)	0.10	--
49	484994.99	2191353.67	Метод спутниковых геодезических измерений (определенный)	0.10	--
50	484963.58	2191345.97	Метод спутниковых геодезических измерений (определенный)	0.10	--
51	484930.37	2191352.68	Метод спутниковых геодезических измерений (определенный)	0.10	--
52	484891.76	2191350.65	Метод спутниковых геодезических измерений (определенный)	0.10	--
53	484844.72	2191349.13	Метод спутниковых геодезических измерений (определенный)	0.10	--
54	484822.56	2191441.88	Метод спутниковых геодезических измерений (определенный)	0.10	--
55	484811.58	2191489.92	Метод спутниковых геодезических измерений (определенный)	0.10	--
56	484828.33	2191486.65	Метод спутниковых геодезических измерений (определенный)	0.10	--
57	484907.22	2191504.04	Метод спутниковых геодезических измерений (определенный)	0.10	--
58	484917.45	2191465.98	Метод спутниковых геодезических измерений (определенный)	0.10	--
59	484943.94	2191418.18	Метод спутниковых геодезических измерений (определенный)	0.10	--
60	484947.43	2191420.11	Метод спутниковых геодезических измерений (определенный)	0.10	--

Приложение № 11
к распоряжению
комитета имущественных
отношений администрации
Пермского муниципального района
от 22.09.2022 № 3985

			(определенный)		
61	484921.19	2191467.48	Метод спутниковых геодезических измерений (определенный)	0.10	—
62	484911.12	2191504.91	Метод спутниковых геодезических измерений (определенный)	0.10	—
63	484999.18	2191526.90	Метод спутниковых геодезических измерений (определенный)	0.10	—
64	485003.02	2191504.48	Метод спутниковых геодезических измерений (определенный)	0.10	—
65	485016.77	2191458.79	Метод спутниковых геодезических измерений (определенный)	0.10	—
66	485023.07	2191434.76	Метод спутниковых геодезических измерений (определенный)	0.10	—
67	485029.90	2191421.18	Метод спутниковых геодезических измерений (определенный)	0.10	—
68	485033.47	2191422.98	Метод спутниковых геодезических измерений (определенный)	0.10	—
69	485026.83	2191436.18	Метод спутниковых геодезических измерений (определенный)	0.10	—
70	485021.85	2191455.30	Метод спутниковых геодезических измерений (определенный)	0.10	—
71	485046.53	2191441.84	Метод спутниковых геодезических измерений (определенный)	0.10	—
72	485081.95	2191423.62	Метод спутниковых геодезических измерений (определенный)	0.10	—
73	485077.56	2191409.74	Метод спутниковых геодезических измерений (определенный)	0.10	—
74	485081.37	2191408.53	Метод спутниковых геодезических измерений (определенный)	0.10	—
75	485086.12	2191423.54	Метод спутниковых геодезических измерений (определенный)	0.10	—
76	485108.79	2191447.40	Метод спутниковых геодезических измерений (определенный)	0.10	—
77	485117.82	2191455.65	Метод спутниковых геодезических измерений (определенный)	0.10	—
78	485164.22	2191441.43	Метод спутниковых геодезических измерений (определенный)	0.10	—
79	485165.39	2191445.24	Метод спутниковых геодезических измерений (определенный)	0.10	—
80	485117.29	2191460.53	Метод спутниковых геодезических измерений (определенный)	0.10	—
81	485105.99	2191450.25	Метод спутниковых геодезических измерений (определенный)	0.10	—
82	485083.96	2191427.04	Метод спутниковых геодезических измерений (определенный)	0.10	—
83	485048.40	2191445.37	Метод спутниковых геодезических измерений (определенный)	0.10	—
84	485020.40	2191460.69	Метод спутниковых геодезических измерений (определенный)	0.10	—
85	485006.97	2191505.42	Метод спутниковых геодезических измерений (определенный)	0.10	—
86	485002.95	2191527.91	Метод спутниковых геодезических измерений (определенный)	0.10	—
87	485047.38	2191540.71	Метод спутниковых геодезических измерений (определенный)	0.10	—
88	485046.26	2191544.55	Метод спутниковых геодезических измерений (определенный)	0.10	—
89	485000.71	2191531.42	Метод спутниковых геодезических измерений (определенный)	0.10	—
90	485000.11	2191533.72	Метод спутниковых геодезических измерений (определенный)	0.10	—
91	485047.72	2191547.03	Метод спутниковых геодезических измерений (определенный)	0.10	—
92	485046.64	2191550.88	Метод спутниковых геодезических измерений (определенный)	0.10	—
93	484999.08	2191537.60	Метод спутниковых геодезических измерений (определенный)	0.10	—
94	484990.05	2191571.85	Метод спутниковых геодезических измерений (определенный)	0.10	—

Приложение № 12
к распоряжению
комитета имущественных
отношений администрации
Пермского муниципального района
от 22.09.2022 № 3985

			(определенный)		
95	484986.17	2191370.84	Метод спутниковых геодезических измерений (определенный)	0.10	--
96	484995.14	2191536.58	Метод спутниковых геодезических измерений (определенный)	0.10	--
97	484906.23	2191515.70	Метод спутниковых геодезических измерений (определенный)	0.10	--
98	484810.66	2191493.81	Метод спутниковых геодезических измерений (определенный)	0.10	--
99	484792.81	2191564.69	Метод спутниковых геодезических измерений (определенный)	0.10	--
100	484890.09	2191594.50	Метод спутниковых геодезических измерений (определенный)	0.10	--
101	485102.76	2191655.71	Метод спутниковых геодезических измерений (определенный)	0.10	--
102	485101.66	2191659.56	Метод спутниковых геодезических измерений (определенный)	0.10	--
103	484890.87	2191598.88	Метод спутниковых геодезических измерений (определенный)	0.10	--
104	484874.47	2191648.07	Метод спутниковых геодезических измерений (определенный)	0.10	--
105	484870.68	2191646.81	Метод спутниковых геодезических измерений (определенный)	0.10	--
106	484887.04	2191597.75	Метод спутниковых геодезических измерений (определенный)	0.10	--
107	484791.83	2191568.57	Метод спутниковых геодезических измерений (определенный)	0.10	--
108	484767.31	2191667.11	Метод спутниковых геодезических измерений (определенный)	0.10	--
109	484760.25	2191716.28	Метод спутниковых геодезических измерений (определенный)	0.10	--
110	484863.88	2191750.44	Метод спутниковых геодезических измерений (определенный)	0.10	--
111	484848.63	2191699.26	Метод спутниковых геодезических измерений (определенный)	0.10	--
112	484852.46	2191698.12	Метод спутниковых геодезических измерений (определенный)	0.10	--
113	484868.00	2191750.25	Метод спутниковых геодезических измерений (определенный)	0.10	--
114	484881.42	2191740.46	Метод спутниковых геодезических измерений (определенный)	0.10	--
115	484883.77	2191743.68	Метод спутниковых геодезических измерений (определенный)	0.10	--
116	484872.53	2191751.90	Метод спутниковых геодезических измерений (определенный)	0.10	--
117	484909.09	2191754.38	Метод спутниковых геодезических измерений (определенный)	0.10	--
118	484914.27	2191723.38	Метод спутниковых геодезических измерений (определенный)	0.10	--
119	484918.21	2191724.04	Метод спутниковых геодезических измерений (определенный)	0.10	--
120	484913.11	2191754.68	Метод спутниковых геодезических измерений (определенный)	0.10	--
121	485037.28	2191764.09	Метод спутниковых геодезических измерений (определенный)	0.10	--
122	485036.98	2191768.08	Метод спутниковых геодезических измерений (определенный)	0.10	--
123	484961.79	2191762.41	Метод спутниковых геодезических измерений (определенный)	0.10	--
124	484961.66	2191764.38	Метод спутниковых геодезических измерений (определенный)	0.10	--
125	484910.13	2191760.57	Метод спутниковых геодезических измерений (определенный)	0.10	--
126	484895.25	2191757.34	Метод спутниковых геодезических измерений (определенный)	0.10	--
127	484866.50	2191755.52	Метод спутниковых геодезических измерений (определенный)	0.10	--
128	484759.38	2191720.21	Метод спутниковых геодезических измерений (определенный)	0.10	--

Приложение № 13
к распоряжению
комитета имущественных
отношений администрации
Пермского муниципального района
от 22.09.2022 № 3985

			(определенный)		
129	484745.39	2191782.89	Метод спутниковых геодезических измерений (определенный)	0.10	-
130	484710.78	2191764.89	Метод спутниковых геодезических измерений (определенный)	0.10	-
131	484712.62	2191761.35	Метод спутниковых геодезических измерений (определенный)	0.10	-
132	484742.62	2191776.95	Метод спутниковых геодезических измерений (определенный)	0.10	-
133	484754.90	2191721.88	Метод спутниковых геодезических измерений (определенный)	0.10	-
134	484747.25	2191726.72	Метод спутниковых геодезических измерений (определенный)	0.10	-
135	484745.11	2191723.34	Метод спутниковых геодезических измерений (определенный)	0.10	-
136	484756.06	2191716.42	Метод спутниковых геодезических измерений (определенный)	0.10	-
137	484763.15	2191667.95	Метод спутниковых геодезических измерений (определенный)	0.10	-
138	484734.58	2191655.61	Метод спутниковых геодезических измерений (определенный)	0.10	-
139	484736.17	2191651.94	Метод спутниковых геодезических измерений (определенный)	0.10	-
140	484763.97	2191663.95	Метод спутниковых геодезических измерений (определенный)	0.10	-
141	484776.01	2191615.13	Метод спутниковых геодезических измерений (определенный)	0.10	-
142	484765.02	2191616.17	Метод спутниковых геодезических измерений (определенный)	0.10	-
143	484764.64	2191612.20	Метод спутниковых геодезических измерений (определенный)	0.10	-
144	484777.03	2191611.03	Метод спутниковых геодезических измерений (определенный)	0.10	-
145	484787.73	2191568.46	Метод спутниковых геодезических измерений (определенный)	0.10	-
146	484777.77	2191569.94	Метод спутниковых геодезических измерений (определенный)	0.10	-
147	484777.18	2191565.98	Метод спутниковых геодезических измерений (определенный)	0.10	-
148	484788.79	2191564.25	Метод спутниковых геодезических измерений (определенный)	0.10	-
149	484807.04	2191491.78	Метод спутниковых геодезических измерений (определенный)	0.10	-
150	484797.84	2191477.59	Метод спутниковых геодезических измерений (определенный)	0.10	-
151	484801.19	2191475.42	Метод спутниковых геодезических измерений (определенный)	0.10	-
152	484808.29	2191486.37	Метод спутниковых геодезических измерений (определенный)	0.10	-
153	484817.34	2191446.75	Метод спутниковых геодезических измерений (определенный)	0.10	-
154	484810.16	2191452.73	Метод спутниковых геодезических измерений (определенный)	0.10	-
155	484783.06	2191441.85	Метод спутниковых геодезических измерений (определенный)	0.10	-
156	484784.55	2191438.15	Метод спутниковых геодезических измерений (определенный)	0.10	-
157	484809.44	2191448.13	Метод спутниковых геодезических измерений (определенный)	0.10	-
158	484818.81	2191440.32	Метод спутниковых геодезических измерений (определенный)	0.10	-
159	484840.60	2191349.16	Метод спутниковых геодезических измерений (определенный)	0.10	-
160	484818.85	2191348.70	Метод спутниковых геодезических измерений (определенный)	0.10	-
161	484818.77	2191345.70	Метод спутниковых геодезических измерений (определенный)	0.10	-
162	484841.30	2191345.14	Метод спутниковых геодезических измерений (определенный)	0.10	-

Приложение № 14
к распоряжению
комитета имущественных
отношений администрации
Пермского муниципального района
от 22.09.2022 № 3985

			(определенный)		
163	484849.49	2191239.59	Метод спутниковых геодезических измерений (определенный)	0.10	--
164	484874.21	2191191.58	Метод спутниковых геодезических измерений (определенный)	0.10	--
165	484828.01	2191179.21	Метод спутниковых геодезических измерений (определенный)	0.10	--
166	484829.04	2191175.35	Метод спутниковых геодезических измерений (определенный)	0.10	--
167	484876.25	2191187.98	Метод спутниковых геодезических измерений (определенный)	0.10	--
168	484930.84	2191105.13	Метод спутниковых геодезических измерений (определенный)	0.10	--
169	484874.71	2191076.40	Метод спутниковых геодезических измерений (определенный)	0.10	--
170	484855.95	2191090.13	Метод спутниковых геодезических измерений (определенный)	0.10	--
171	484853.59	2191086.90	Метод спутниковых геодезических измерений (определенный)	0.10	--
172	484870.83	2191074.28	Метод спутниковых геодезических измерений (определенный)	0.10	--
173	484777.33	2191021.95	Метод спутниковых геодезических измерений (определенный)	0.10	--
174	484870.12	2190912.55	Метод спутниковых геодезических измерений (определенный)	0.10	--
175	484632.65	2190878.02	Метод спутниковых геодезических измерений (определенный)	0.10	--
176	484635.34	2190875.08	Метод спутниковых геодезических измерений (определенный)	0.10	--
177	484672.89	2190909.66	Метод спутниковых геодезических измерений (определенный)	0.10	--
178	484779.78	2191018.75	Метод спутниковых геодезических измерений (определенный)	0.10	--
179	484875.48	2191072.30	Метод спутниковых геодезических измерений (определенный)	0.10	--
180	484933.24	2191101.87	Метод спутниковых геодезических измерений (определенный)	0.10	--
181	484975.53	2191052.26	Метод спутниковых геодезических измерений (определенный)	0.10	--
182	485014.99	2191009.60	Метод спутниковых геодезических измерений (определенный)	0.10	--
183	485038.36	2190849.31	Метод спутниковых геодезических измерений (определенный)	0.10	--
184	484974.57	2190842.71	Метод спутниковых геодезических измерений (определенный)	0.10	--
1	484974.99	2190838.73	Метод спутниковых геодезических измерений (определенный)	0.10	--
--	--	--	--	--	--
185	484910.08	2191508.79	Метод спутниковых геодезических измерений (определенный)	0.10	--
186	484996.82	2191530.44	Метод спутниковых геодезических измерений (определенный)	0.10	--
187	484996.21	2191532.77	Метод спутниковых геодезических измерений (определенный)	0.10	--
188	484909.14	2191512.28	Метод спутниковых геодезических измерений (определенный)	0.10	--
185	484910.08	2191508.79	Метод спутниковых геодезических измерений (определенный)	0.10	--
--	--	--	--	--	--
189	484828.25	2191490.73	Метод спутниковых геодезических измерений (определенный)	0.10	--
190	484906.18	2191507.93	Метод спутниковых геодезических измерений (определенный)	0.10	--
191	484905.25	2191511.37	Метод спутниковых геодезических измерений (определенный)	0.10	--
192	484820.81	2191492.04	Метод спутниковых геодезических измерений (определенный)	0.10	--
189	484828.25	2191490.73	Метод спутниковых геодезических измерений (определенный)	0.10	--

